

TECKENFÖRKLARING  
GRUNDKARTA

- Traktgräns
- Fastighetsgräns
- Gräns för rättighetsservitut
- Bostadshus
- Övrig byggnad
- Belysningsstolpe
- Väg
- Stig
- Staket
- Stödmur
- Häck
- Dike
- Nivåkurvor
- Fastighetsbeteckning
- Koordinatangivelse
- Rättighetstext
- Berg i dagen
- Barrskog
- Barrträd
- Lövskog
- Lövträd
- Brunn
- Fornminne
- Äng
- Kraftledningsstolpe
- Elstolpe
- Belysningsstolpe
- Grindstolpe
- Flaggstäng

GRUNDKARTA  
Kartbeteckningar enligt HMK-KA 2.2.6.1  
Koordinat- och projektionssystem:  
Sveriges 991800, Höjdsystem RH2000  
Aktualitet:  
Detaljinformation, datum för inmätning/fältkontroll:  
EJ FÄLTKONTROLLERAD  
Fastighetsinformation och  
aktualitetsdatum i fastighetsregister:  
2020-02-10  
Grundkartan senast reviderad:  
2020-02-12  
Grundkartan upprättad av  
firma: Metris AB  
namn: Ida Johansson

Skala 1:1000

INFORMATION  
Planbestämmelser anges på plankartans del 2 och 3.

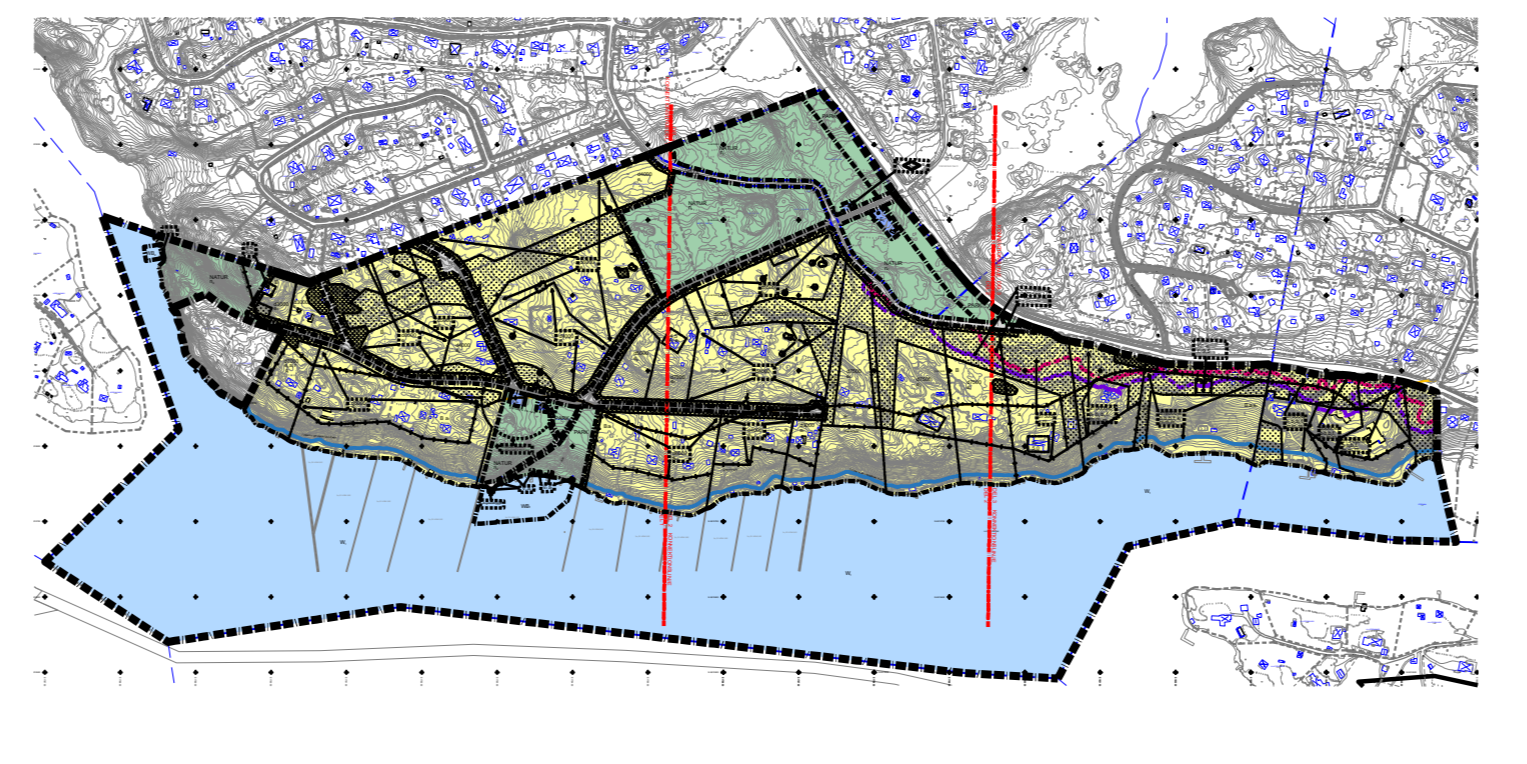
ÖVERSIKTSKARTA



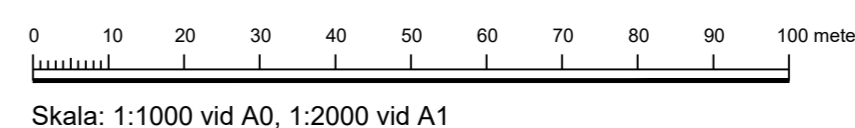
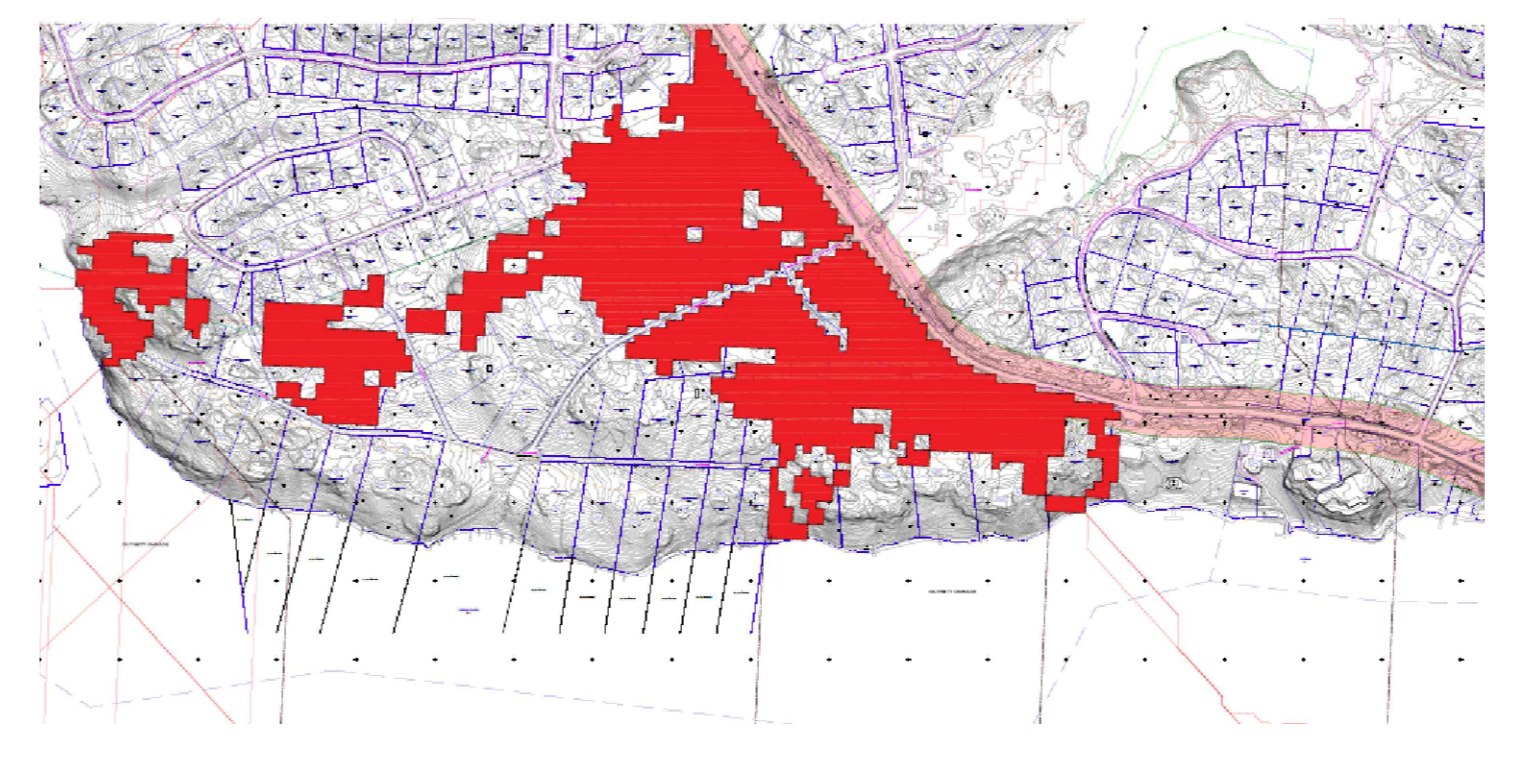
STRANDSKYDDSKARTA



INDELNING PLANOMRÅDET



LIVSMILJÖER OCH SPRIDNINGSVÄGAR BARRBLANDSKOG



Till planen hör: <input type="checkbox"/> Planprogram <input type="checkbox"/> Planbeskrivning	<input type="checkbox"/> Miljökonsekvensbeskrivning <input type="checkbox"/> Fastighetsfototeckning <input type="checkbox"/> Samrådsredovisning <input type="checkbox"/> Inläsningsanteckningar	<input type="checkbox"/> Utställande efter utställning <input type="checkbox"/>
<p>Delplan för PFO Strömma S6, del 1/3</p> <p><b>Herrikvostmen och Strömmadal</b></p> <p><b>VÄRMDÖ KOMMUN</b> Stockholms Län</p>		
Granskningskade	Beslutsdatum	Instans
Planen är upprättad i enlighet med PBL (2010:900)	Godkännande	
Upprättad februari 2020	Reviderad	Laga kraft
		19K3XX
Andreas Dahlberg TF, Planchef	Anna Fredriksson Planarkitekt	